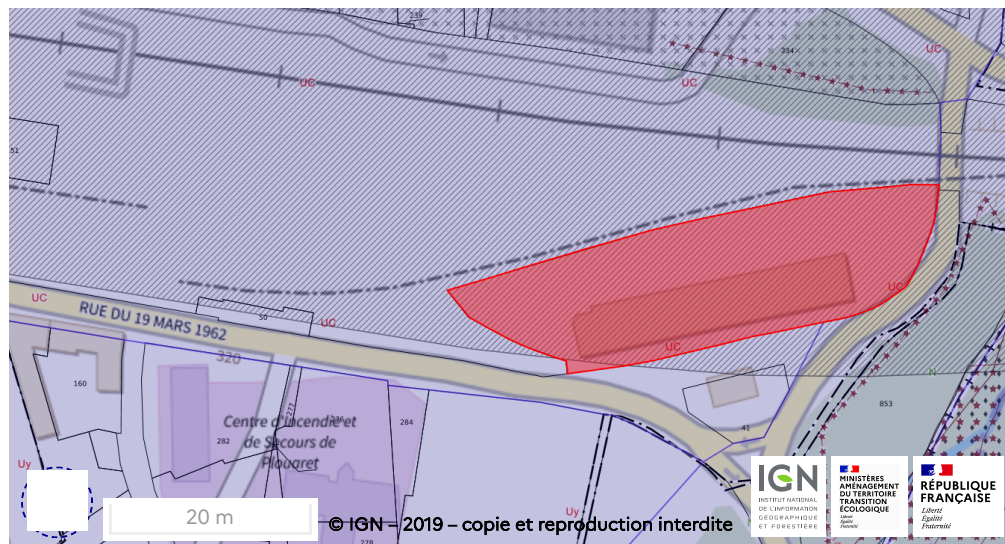


FICHE INFORMATION DÉTAILLÉE D'UNE PARCELLE





Références cadastrales

Département : 22
Commune : Plouaret
Code Insee : 22207
Section : AC
Feuille : 1
Numéro de parcelle : 0040
Contenance : 3583 m²

Légende



VUE DÉTAILLÉE DES DOCUMENTS D'URBANISME

Zonage(s)


-  Parcelle classée N
- N
-  Parcelle classée UC
- UC

La parcelle est soumise aux dispositions suivantes

Périmètres d'informations

-  Périmètre de droit de préemption urbain
-  Zone d'assainissement collectif/non collectif, eaux usées/eaux pluviales, schéma de réseaux eau et assainissement, systèmes d'élimination des déchets

SERVITUDE D'UTILITÉ PUBLIQUE

-  Servitudes de protection du domaine public ferroviaire (T1) >

SCHEMA DE COHERENCE TERRITORIALE



SCOT DU TREGOR

NB : Cette fiche a un caractère informatif et ne peut pas être considérée comme un document opposable.

Certaines SUP dites "protégées" n'apparaissent pas à toutes les échelles sur la carte. Pour plus d'informations, consultez la FAQ.